










ACCESSI E PERCORRIBILITA'



-  AREA DELLA RISERVA NATURALE ORIENTATA
-  AREA DELLA FASCIA DI RISPETTO
-  PERCORSO A E DIREZIONI PER LA FRUIZIONE
-  PERCORSO B E DIREZIONI PER LA FRUIZIONE
-  LOCALIZZAZIONE INDICATIVA DI UNA PASSERELLA PEDONALE PER IL COMPLETAMENTO DEL PERCORSO B
-  OSSERVATORI FAUNISTICI E LORO NUMERAZIONE (1, 2, 3, 4)
-  CENTRO DI VISITA (LOCALIZZAZIONE INDICATIVA)
-  ATTUALE RISERVA NATURALE ORIENTATA
-  ATTUALE FASCIA DI RISPETTO