



PARCO
ADDA SUD

ADDA DA SCOPRIRE
percorso cicloturistico

L'AIRONE

Anello di 3 giorni per apprezzare il fiume

Il tracciato, partendo da Pizzighettone, consente di visitare la foce dell'Adda nel territorio comunale di Castelnuovo Bocca d'Adda. Si prosegue in sponda destra sino a Lodi e, procedendo in sponda sinistra, si rientra a Pizzighettone.

LUNGHEZZA

Km 116

DIFFICOLTA'

Nessuna

PERIODO CONSIGLIATO


Primavera
Fine estate

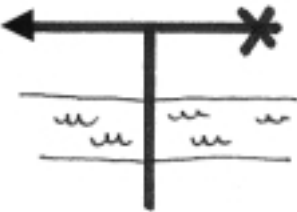
CICLABILITA'

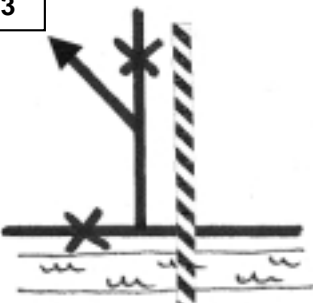
Totale

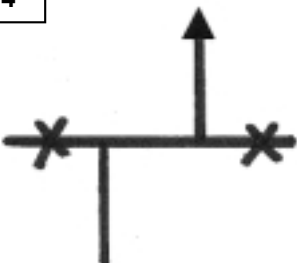
TIPOLOGIA DI PERCORSO

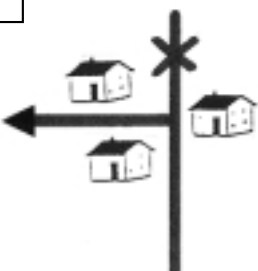
Strade asfaltate provinciali o comunali
strade sterrate, sentieri

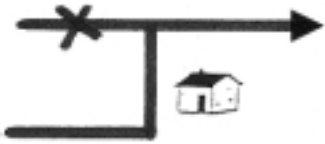
1		<p>dal parcheggio in via Vittorio Emanuele sino al ponte che attraversa l'Adda</p>
		Km. 0.00


2		<p>attraversato il ponte sull'Adda a sinistra</p>
		Km. 0.45

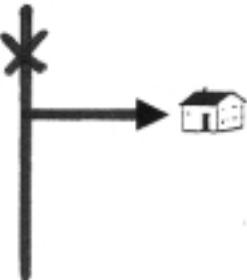
3		<p>sterrato a sinistra tra edifici</p>
		Km. 1.10


4		<p>a destra su S. P. e subito a sinistra su altro sterrato raggiungendo il centro abitato</p>
		Km. 1.65


5		<p>a sinistra in via Lago Gerundo sino al viale alberato da percorrere interamente</p>
		Km. 2.80


6		<p>a destra sino all'argine</p>
		Km. 3.85


7		<p>a destra, immettersi sulla strada arginale e percorrerla per circa 5.5 chilometri</p>
		Km. 4.30

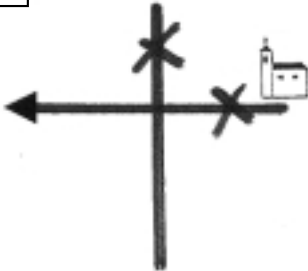
8		<p>a destra imboccare sterrato inerbato e superare il cancello verso la cascina Monte Giusto</p>
		Km. 10.00

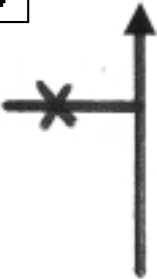
9		<p>a sinistra prima dell'ingresso della cascina: prima su sterrato e poi su argine erboso</p>
		Km. 10.70

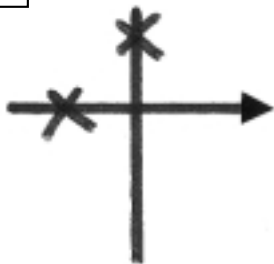
10		<p>proseguire costeggiando il fosso irriguo</p>
		Km. 11.35

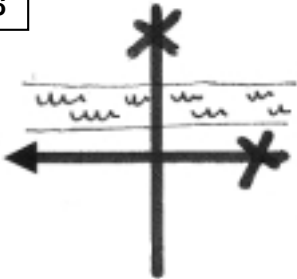
11		<p>a sinistra su strada asfaltata</p>
		Km. 12.15

12		<p>proseguire su strada asfaltata</p>
		Km. 12.45

13		<p>a sinistra su strada provinciale</p>
		Km. 13.15

14		<p>proseguire verso il centro edificato di Meleti</p>
		Km. 13.90

15		<p>a destra percorrendo la via principale</p>
		Km. 14.200

16		<p>prima del ponte a sinistra lungo il canale e costeggiarlo</p>
		Km. 14.55

17

proseguire costeggiandc il canale

Km. 17.70

18

proseguire sull'arive de fiume po

Km. 18.70

19

alla foce del fiume Adda in Po a sinistra su sterrato alto

Km. 19.70

20

a sinistra su sentiero che porta alla cascina

Km. 20.05

21

a destra su argine, subito a sinistra sino alla strada asfaltata

Km. 20.15

22

a sinistra sino al canale

Km. 20.30

23


a destra costeggiandc il canale


Km. 22.70


24


a destra seguendo la strada asfaltata


Km. 22.95


25		<p>a destra per Maccastorna</p>
Km. 26.05		


26		<p>imboccare lo sterrato in discesa a destra, sottopassare il ponte in direzione Crota d'Adda</p>
Km. 29.15		

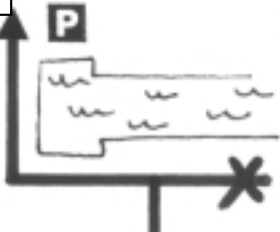
27		<p>a destra su strada asfaltata verso il paese, proseguire lungo via Roma uscendo dal centro abitato</p>
Km. 29.65		

28		<p>a sinistra su strada asfaltata in leggera discesa</p>
Km. 30.90		

29		<p>a sinistra, costeggiando la chiavica sempre su strada d'argine</p>
Km. 32.25		

30		<p>a destra in discesa verso la cascina Tencara</p>
Km. 35.25		

31		<p>a sinistra su strada asfaltata, costeggiare la cascina e raggiungere il canale</p>
Km. 35.70		

32		<p>a sinistra costeggiando il canale , proseguire su strada asfaltata sino all'incrocio con la strada provinciale</p>
Km. 36.00		

