



PARCO
ADDA SUD

ADDA DA SCOPRIRE
percorso cicloturistico

IL ROSPO

Anello di 1 giorni per scoprire il fiume

Il tracciato, partendo da Pizzighettone e portandosi subito in sponda destra del fiume, permette di visitare la parte più meridionale del Parco da dove, dopo aver eventualmente pranzato, si rientra a Pizzighettone visitando la sponda sinistra dell'Adda.

LUNGHEZZA

Km 34

DIFFICOLTA'

Nessuna

PERIODO CONSOGLIATO


Primavera
fine estate

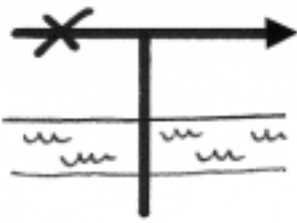
CICLABILITA'


Totale

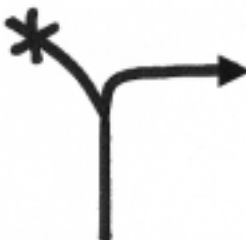
TIPOLOGIA DI PERCORSO


Strade asfaltate provinciali o comunali.
Strade sterrate, sentieri


1		imboccare C.so Vittorio Emanuele in direzione fiume Adda
		Km. 0.00


2		girare a destra e procedere sulla strada asfaltata d'argine
		Km. 0.40


3		proseguire lungo lo sterrato
		Km. 2.90


4		proseguire a destra
		Km. 3.50


5		proseguire a sinistra
		Km. 4.35


6		proseguire a sinistra sino al centro abitato di Camairago
		Km. 4.75

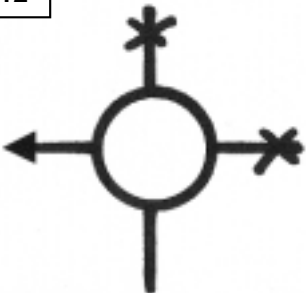
7		proseguire
		Km. 6.40


8		a sinistra
		Km. 6.75

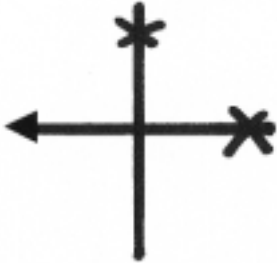
9		<p>a sinistra verso il centro abitato di Cavacurta</p>
		Km. 8.30

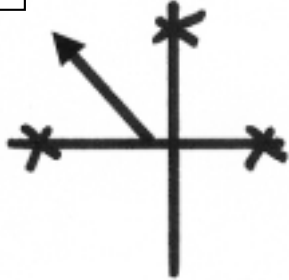
10		<p>a sinistra</p>
		Km. 8.90

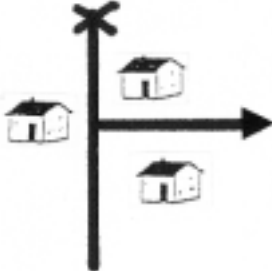
11		<p>proseguire su strada alti</p>
		Km. 9.05

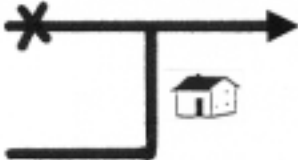
12		<p>a sinistra per Maleo</p>
		Km. 9.55

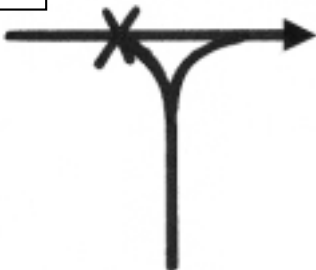
13		<p>a sinistra su strada asfaltata secondaria sino a Maleo</p>
		Km. 9.75


14		<p>a sinistra in via Garibaldi in direzione centro paese</p>
		Km. 11.85

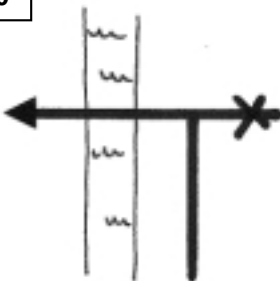
15		<p>a sinistra su strada asfaltata in discesa (via Lago Gerundo)</p>
		Km. 12.25


16		<p>a destra ancora via Lago Gerundo sino al viale alberato da percorrere interamente</p>
		Km. 12.45


17		<p>a destra sino all'argine</p>
		Km. 13.50


18		<p>a destra immettersi sulla strada d'argine</p>
		Km. 13.95


19		<p>proseguire sull'argine</p>
		Km. 20.10

20		<p>a sinistra su strada asfaltata</p>
		Km. 21.55

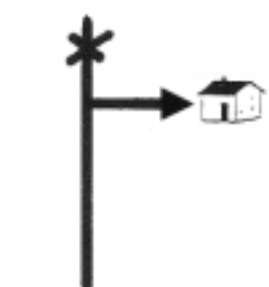
21		<p>imboccare lo sterrato in discesa a destra, sottopassare il ponte in direzione Crotta d'Adda</p>
		Km. 22.05

22		<p>a destra su strada asfaltata verso il paese, proseguire lungo via Roma uscendo dal centro abitato</p>
		Km. 22.55

23		<p>a sinistra su strada asfaltata in leggera discesa</p>
		Km. 23.08

24		<p>a sinistra costeggiando o la chivavica sempre su strada d'argine</p>
		Km. 25.15

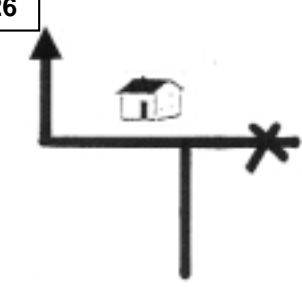
25



a destra in discesa verso la cascina Tencara

Km. 28.15

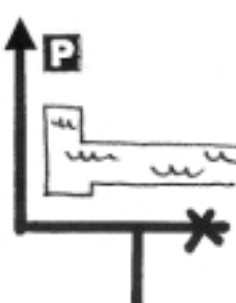
26



a sinistra su strada asfaltata, costeggiare la cascina e raggiungere il canale

Km. 29.60

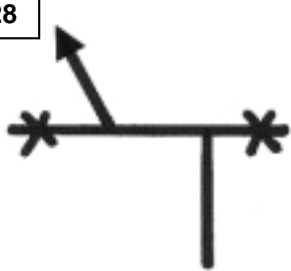
27



a sinistra costeggiando il canale, proseguire su strada asfaltata sino all'incrocio con la strada provinciale

Km. 29.90

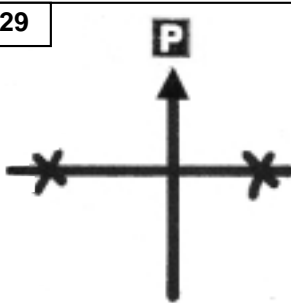
28



a sinistra su strada provinciale, girare subito a destra in direzione Roggione

Km. 31.45

29



all'incrocio proseguire in Pizzighettoni sino al parcheggio

Km. 33.65

	direzione		castello
	parcheggio		chiesa
	casa / cascina		semaforo
	benzinio		cimitero

